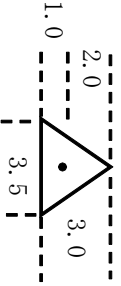
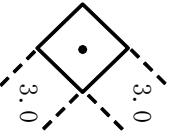



別記様式第一 山村境界基本調査図様式

第1部 記号

区分	記号		記号の表示の方法
	形状及び大きさ	線幅及び色	
基本三角点 基準点（補助基準点を除く。）		0.2 黒	0.2、1.0、3.5等の数字は、それぞれ0.2mm、1.0mm、3.5mm等を表示するものとする。
電子基準点		0.2 黒	
基本多角点		0.2 黒	

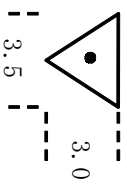
補助基準点



0.2

黒

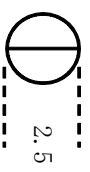
山村境界基本三角点



0.2

黒

山村境界基本多角点



0.2

黒

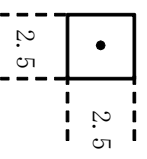
山村境界基本細部点



0.2

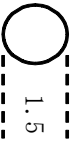
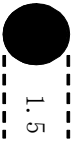

黒

基本水準点
基準水準点



0.2

黒

山村境界基本調査点		0.2 黒
山村境界基本調査補助点		黒
山村境界基本調査点（山村境界基本調査補助点を含む。）の結合線		0.15以内 黒
山村境界基本三角点、山村境界基本多角点及び山村境界基本細	アラビア数字 横書 ゴシック体 字高 2.0～3.0	0.2 黒

部点の番号	字隔 2.0～3.0		
山村境界基本調査点及び山村境界基本調査補助点の番号	アラビア数字 横書 ゴシック体 字高 2.0～3.0 字隔 2.0～3.0	0.2 黒	

第2部 整飾

1 山村境界基本調査図に表示する整飾事項は、次のとおりとする。

図郭線

図郭線の数値

山村境界基本調査図の名称

座標系記号

測地系の名称

地番区域見出図（地番区域の名称を含む。）

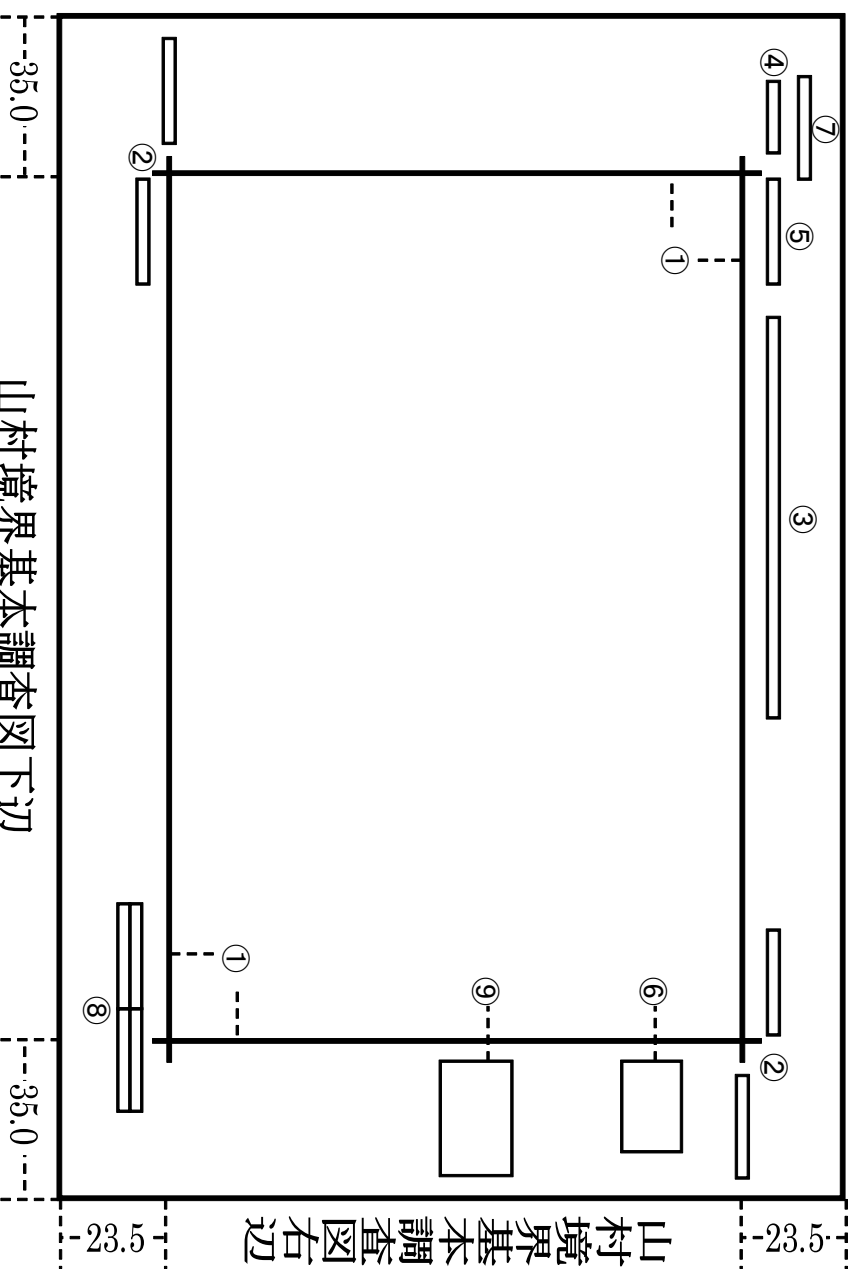
整理表題（山村境界基本調査図の番号及び縮尺を含む。）

隣接図郭番号見出図

2 整飾事項を表示する位置は、おおむね次に掲げる図例によるものとする。

（図 例）

山村境界基本調査図上辺



山村境界基本調査図左辺

山村境界基本調査図下辺

- ① 図郭線
- ② 図郭線の座標値
- ③ 山村境界基本調査図の名称
- ④ 座標系記号
- ⑤ 測地系の名称
- ⑥ 地番区域見出図
- ⑦ 左上整理表題（山村境界基本調査図の番号を含む。）
- ⑧ 右下整理表題（山村境界基本調査図の縮尺を含む。）
- ⑨ 隣接図郭番号見出図